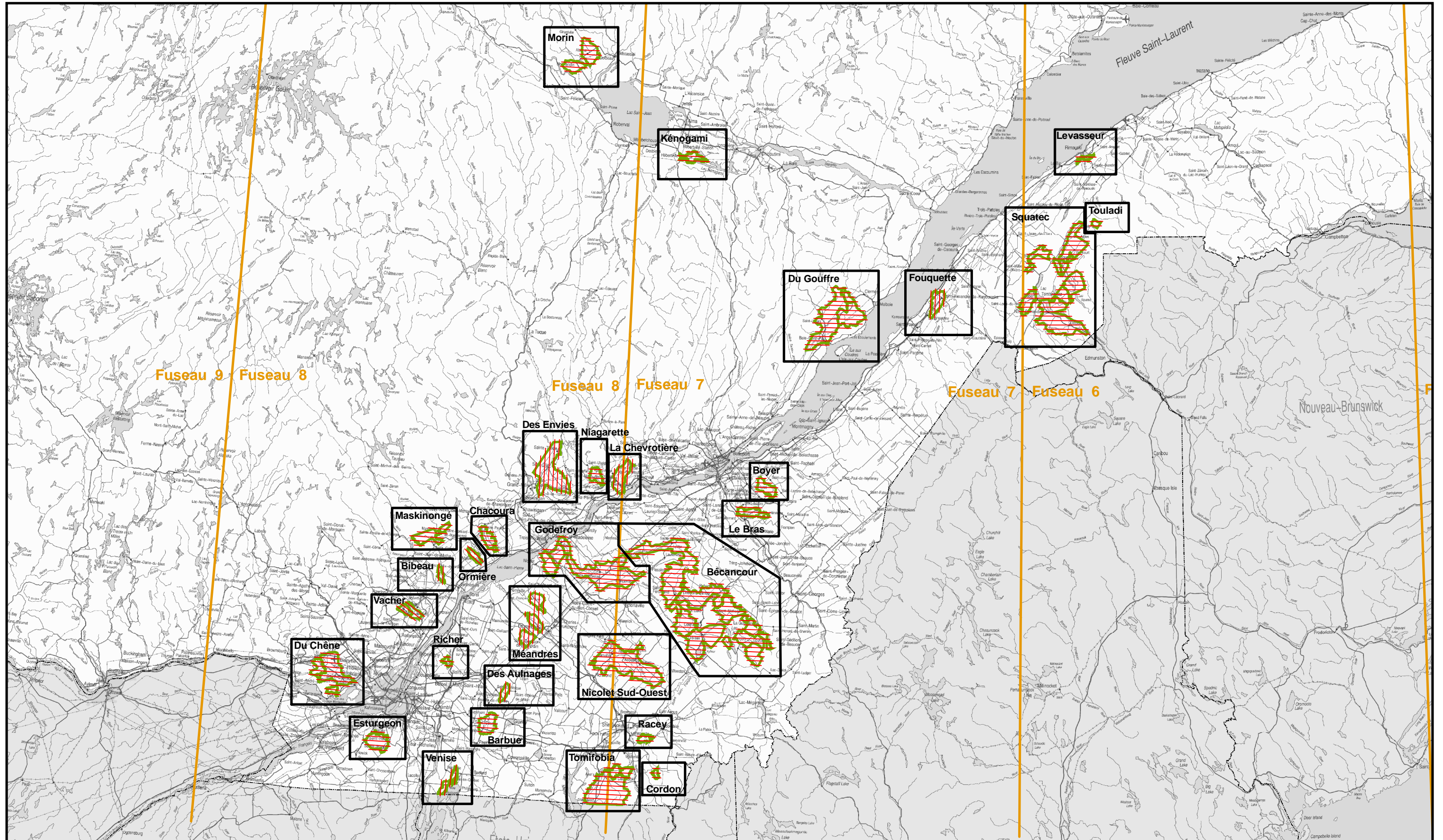




Orthophotographies 2008 d'une résolution de 21 cm (échelle de 1/15 000)



-  Ligne de vol
-  Zone à couvrir

Direction générale de l'information géographique
 Direction de la cartographie topographique
 Septembre 2008